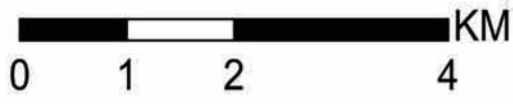


# 臺北市水綠地圖

## Taipei Water & Green Map

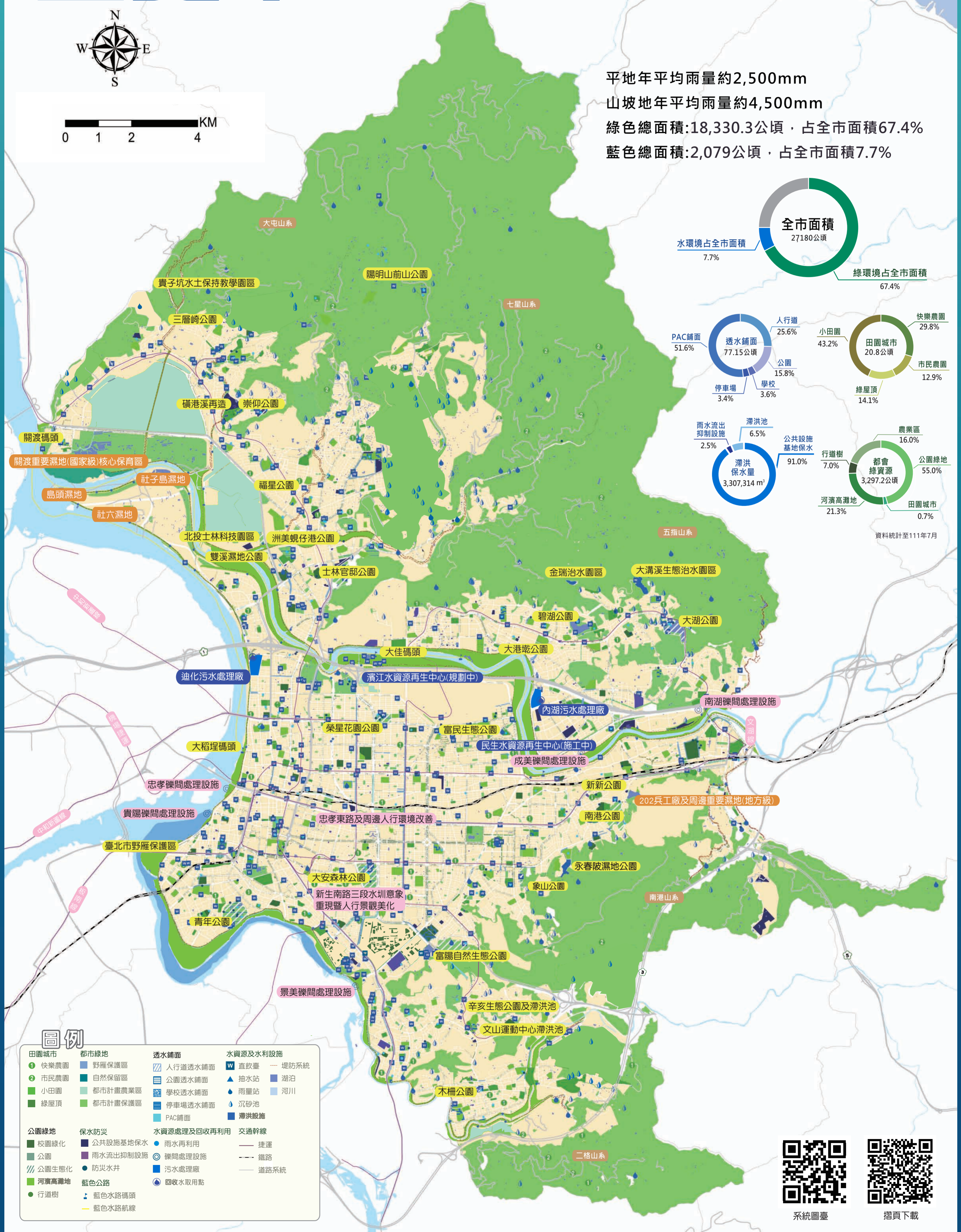


平地年平均雨量約2,500mm

山坡地年平均雨量約4,500mm

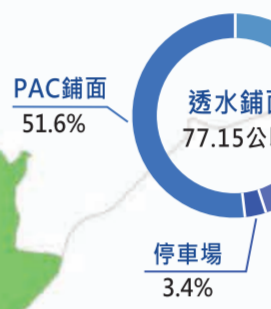
綠色總面積:18,330.3公頃，占全市面積67.4%

藍色總面積:2,079公頃，占全市面積7.7%

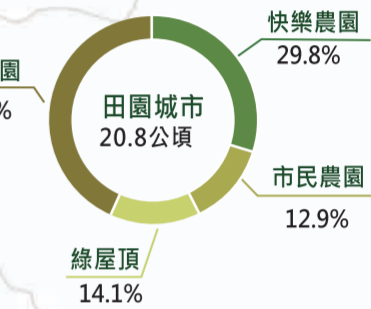


水環境占全市面積 7.7%

綠環境占全市面積 67.4%



人行道 25.6%  
公園 15.8%  
學校 3.6%  
停車場 3.4%  
PAC鋪面 51.6%滯洪池 6.5%  
雨水流出抑制設施 2.5%滯洪保水量 3,307,314 m³



快樂農園 29.8%  
市民農園 12.9%  
綠屋頂 14.1%  
農業區 16.0%  
公園綠地 55.0%  
田園城市 0.7%  
都會綠資源 3,297.2公頃

資料統計至111年7月

### 圖例

田園城市	都市綠地	透水鋪面	水資源及水利設施
快樂農園	野雁保護區	人行道透水鋪面	W 直飲臺
市民農園	自然保留區	公園透水鋪面	— 堤防系統
小田園	都市計畫農業區	學校透水鋪面	▲ 抽水站
綠屋頂	都市計畫保護區	停車場透水鋪面	● 雨量站
公園綠地	保水防災	PAC鋪面	● 沉砂池
校園綠化	公共設施基地保水	水資源處理及回收再利用	■ 滯洪設施
公園	雨水流出抑制設施	雨水再利用	— 捷運
公園生態化	防災水井	礮間處理設施	— 鐵路
河濱高灘地	藍色公路	污水處理廠	— 道路系統
行道樹	藍色水路碼頭	回收水取用點	
	藍色水路航線		



系統圖臺



摺頁下載